

10º Congreso Nacional del Medio Ambiente (Conama 10)

SD-3. Ley de Protección del Medio Marino: Estrategias marinas y red de áreas marinas protegidas. Organizada por el Ministerio de Medio Ambiente y Medio Rural y Marino

La planificación espacial marina: la organización territorial del espacio marítimo



Juan Luis Suárez de Vivero. Universidad de Sevilla Lunes, 22 de noviembre de 2010

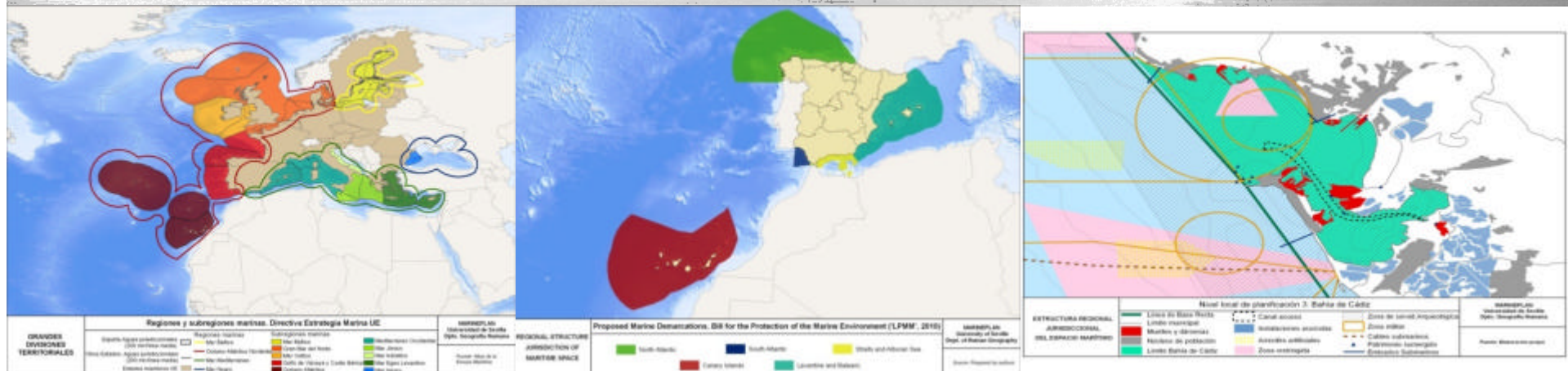
CONAMA 10

LEY DE PROTECCIÓN DEL MEDIO MARINO: ESTRATEGIAS MARINAS Y RED DE ÁREAS MARINAS PROTEGIDAS

PROGRAMA DE MEDIDAS

LA PLANIFICACIÓN ESPACIAL MARINA: LA ORGANIZACIÓN TERRITORIAL DEL ESPACIO MARÍTIMO

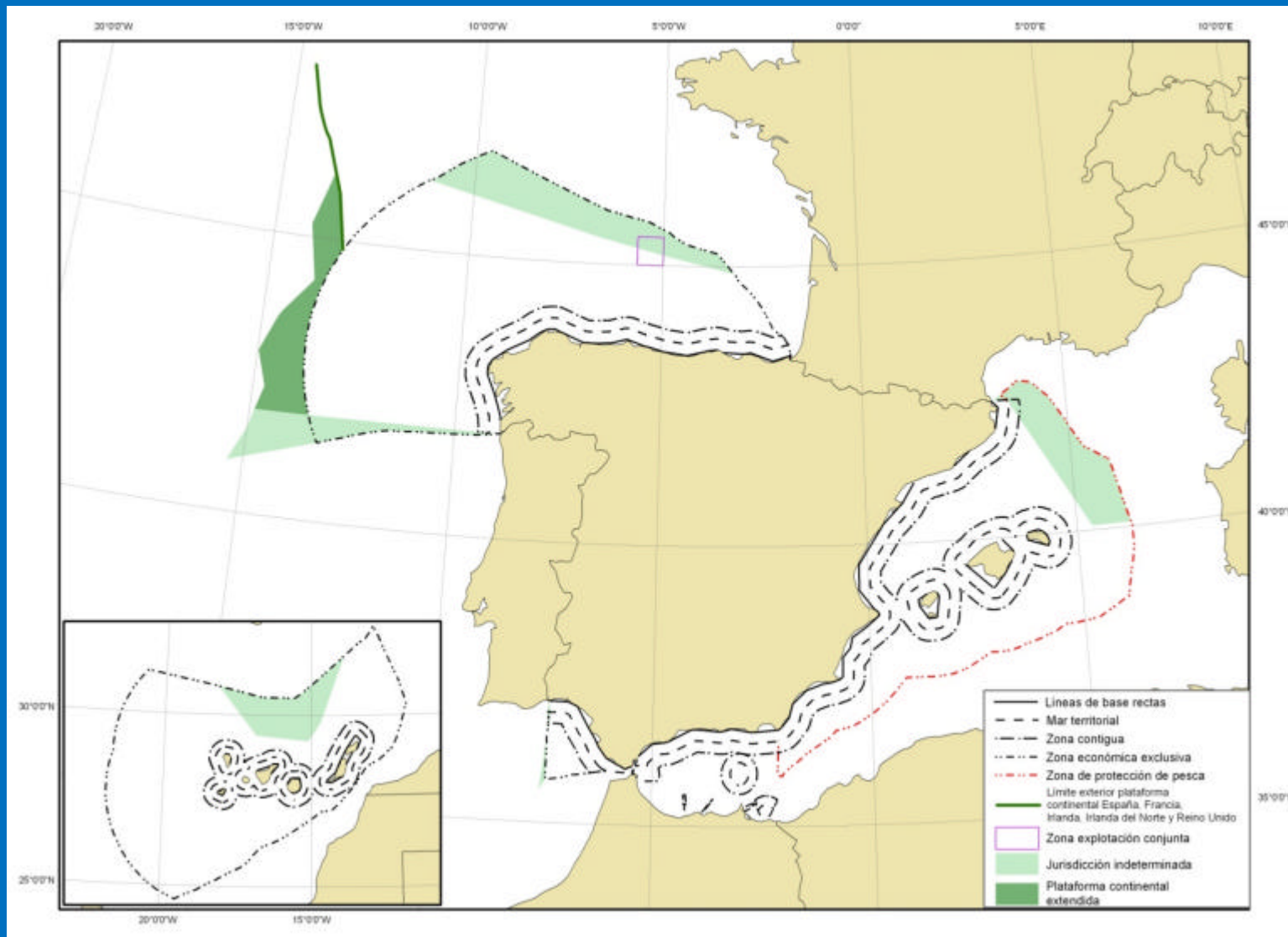
Madrid, 22 de noviembre de 2010



CONTENIDO

1. EL MEDIO MARINO: CARACTERIZACIÓN TERRITORIAL Y JURISDICCIONAL
2. ESTRUCTURA INSTITUCIONAL Y FUNCIONAL
3. LA ORGANIZACIÓN POLÍTICO-TERRITORIAL DEL ESTADO Y LA ORGANIZACIÓN TERRITORIAL DEL ESPACIO MARÍTIMO
4. DISCUSIÓN

1. EL MEDIO MARINO: CARACTERIZACIÓN TERRITORIAL Y JURISDICCIONAL



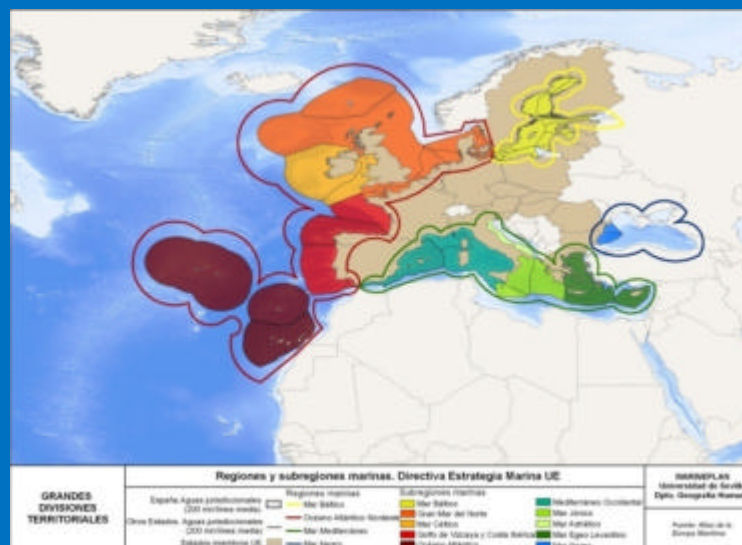
1. EL MEDIO MARINO: CARACTERIZACIÓN TERRITORIAL Y JURISDICCIONAL

TERRITORIO MARÍTIMO	<ul style="list-style-type: none"> - Área total de las aguas jurisdiccionales: 1.149.194 Km² - Distribución de aguas jurisdiccionales: Atlántico: 914.042 Km² Mediterráneo: 235.152 Km²
RANGO GEOGRÁFICO	<ul style="list-style-type: none"> - Latitud: 22.5° (47°N- 24.5°N) - Longitud : 21° (15°W-6°E)
AGUAS JURISDICCIONALES	<ul style="list-style-type: none"> - Aguas interiores: 14.788 Km² 1,32 % - Mar territorial: 102.880 Km² 9,13 % - ZEE: 800.241 Km² 68,07 % - Zona de protección pesquera: 191.068 Km² 17,11 % - Plataforma continental extendida: 34.250 Km² 3,43 %
AGUAS COSTERAS	<ul style="list-style-type: none"> - 19.026 km²
FRONTERAS MARÍTIMAS	<p>Francia, Portugal, Marruecos, Argelia, Italia (Reino Unido e Irlanda).</p>



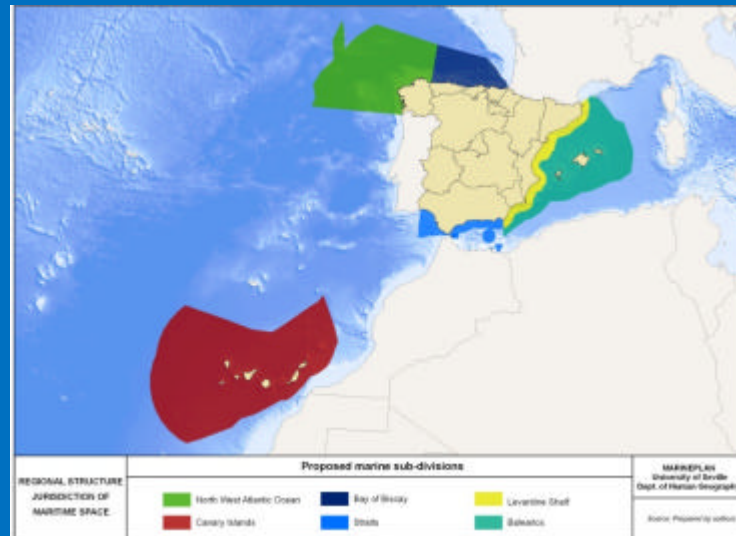
2. ESTRUCTURA INSTITUCIONAL Y FUNCIONAL. EL CONTEXTO EUROPEO

ESPAÑA EN LAS SUBREGIONES DE LA DMEM					
Regiones	Sub-región	Superficie región (km ²)	Superficie Sub-región (km ²)	% Región	% Sub-región
Océano Atlántico Noreste	Golfo de Vizcaya y Costa Ibérica	4.873.125	822.785	5,79	34,66
	Océano Atlántico		1.973.578	10,55	25,00
Mar Mediterráneo	Mediterráneo Occidental	1.533.098	682.956	16,37	36,50



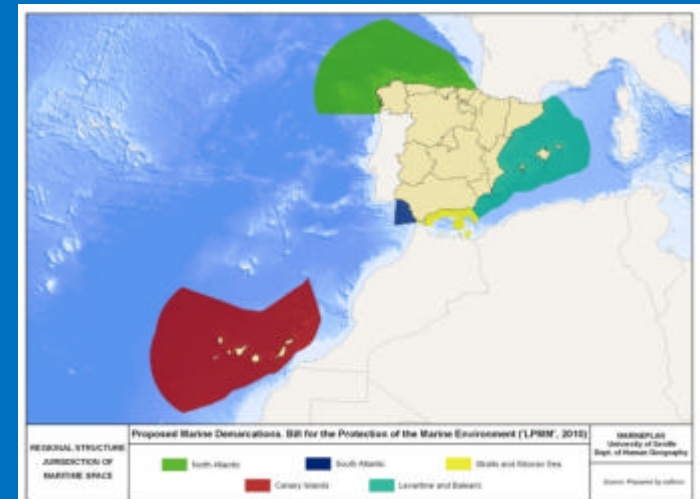
2. ESTRUCTURA INSTITUCIONAL Y FUNCIONAL. DEMARCACIONES/ SUBDIVISIONES

MARINEPLAN PROJECT (2008)

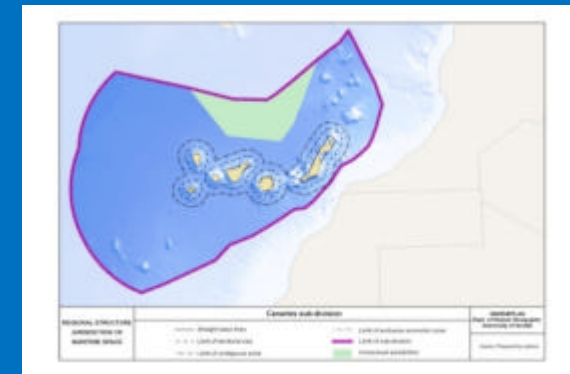
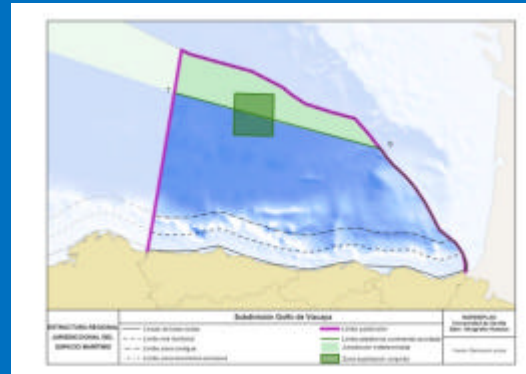
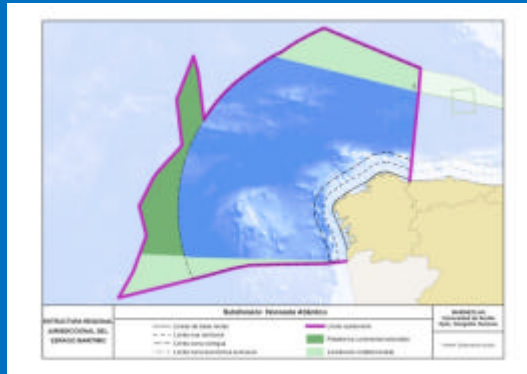


BILL FOR THE PROTECTION OF THE MARINE ENVIRONMENT (2010)

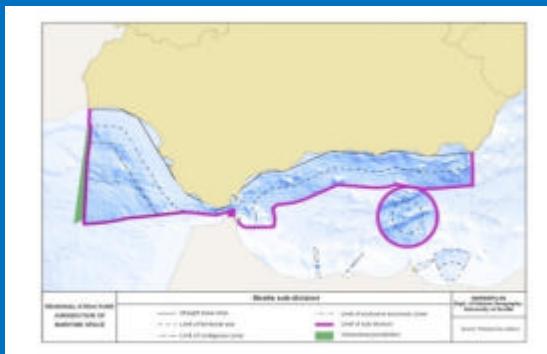
PRELIMINARY DRAFT BILL (2009)



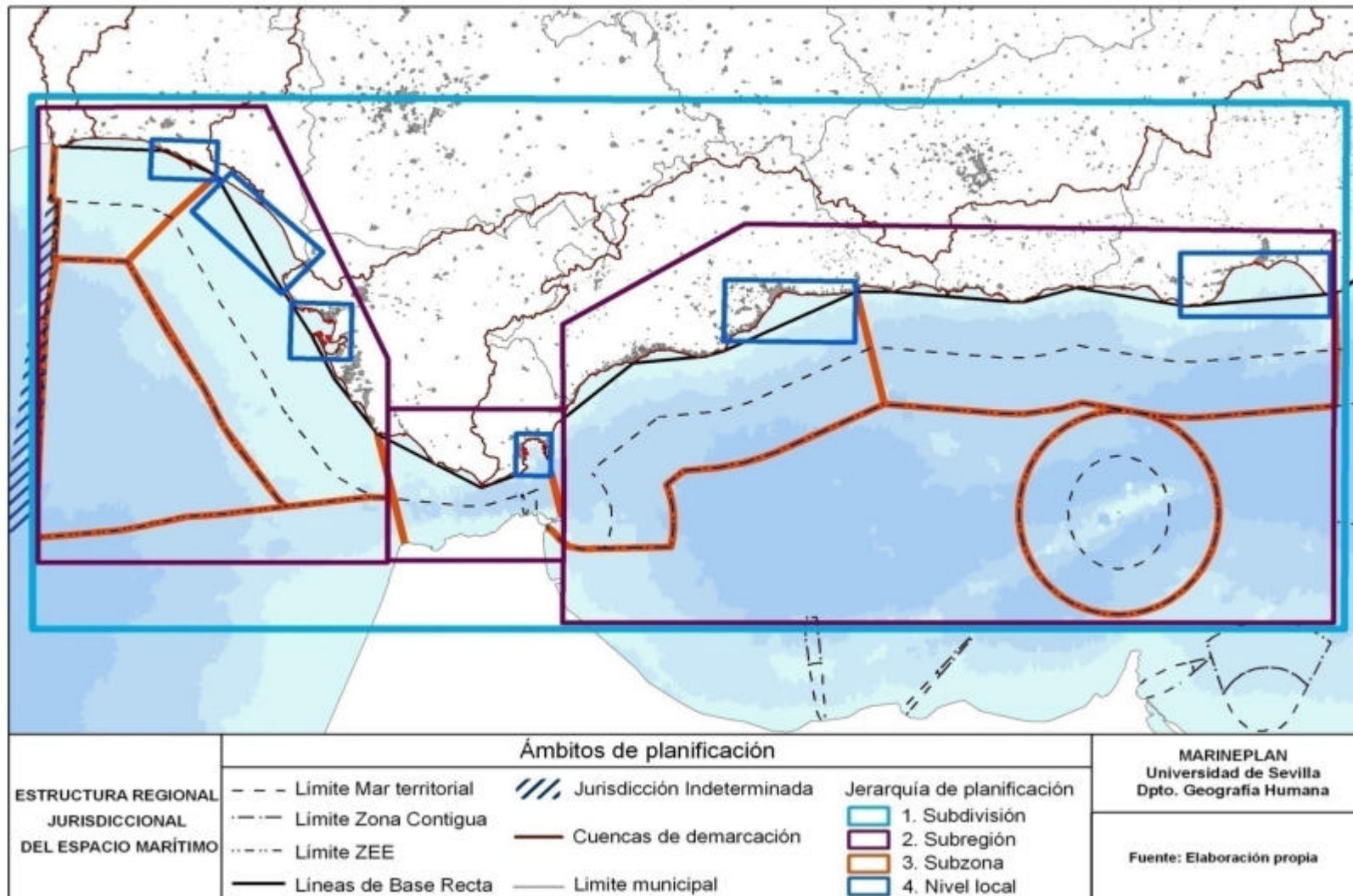
2. ESTRUCTURA INSTITUCIONAL Y FUNCIONAL. ORIENTACIONES MARÍTIMAS



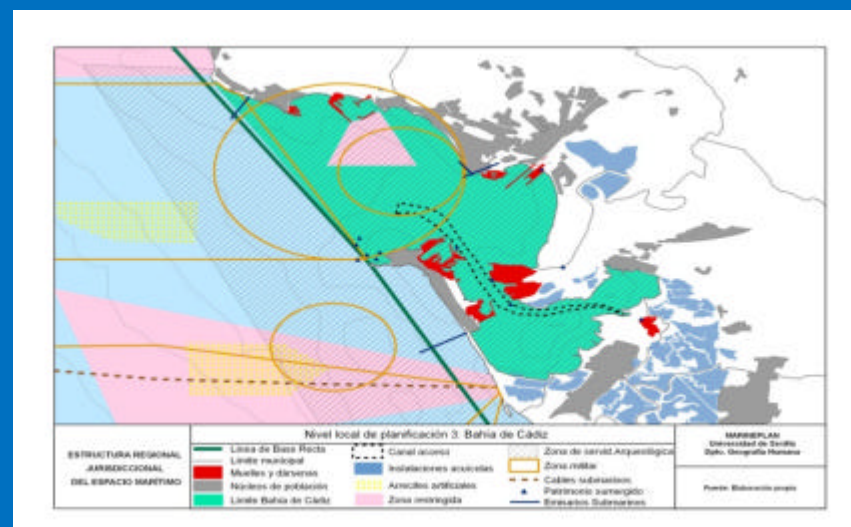
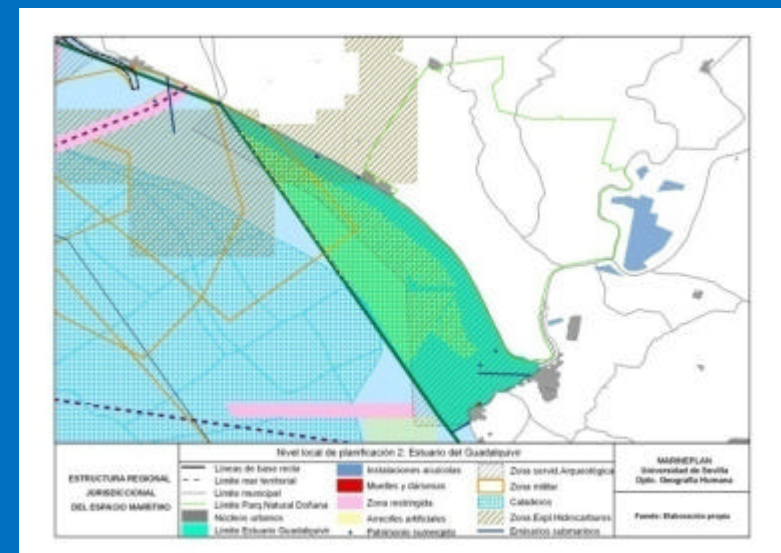
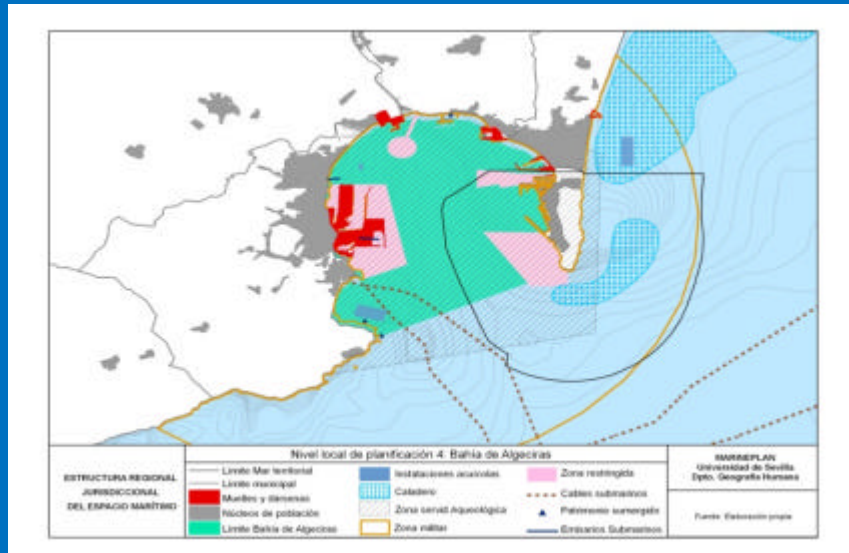
SUB-DIVISIONES	Noroeste Atlántico	Golfo de Vizcaya-Cantábrico	Canarias	Estrecho	Plataforma Levantina	Baleares
SECTORES MARÍTIMOS RELEVANTES	Pesca Acuicultura Transporte marítimo Construcción naval	Construcción naval Energía	Transporte marítimo Deportes náuticos Turismo	Transporte marítimo Defensa Pesca	Puertos Transporte marítimo Deportes náuticos	Turismo Deportes náuticos



2. ESTRUCTURA INSTITUCIONAL Y FUNCIONAL. ÁMBITOS DE PLANIFICACIÓN




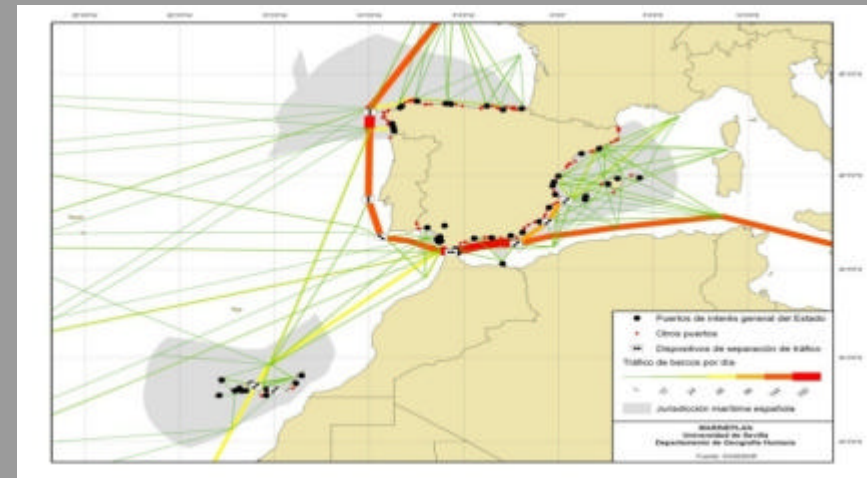
2. ESTRUCTURA INSTITUCIONAL Y FUNCIONAL. ÁMBITOS DE PLANIFICACIÓN



2. ESTRUCTURA INSTITUCIONAL Y FUNCIONAL. USOS/ECOSISTEMAS/ CONFLICTOS

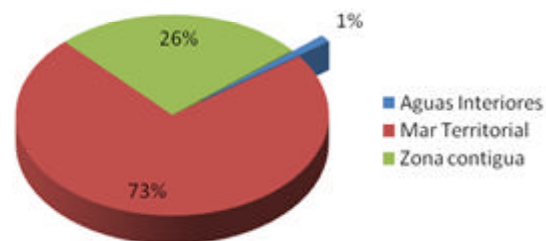
USOS
(Porcentaje sobre aguas jurisdiccionales Golfo de Cádiz y mar de Alborán)

- Arrecifes artificiales: 1,59 %
- Extracción de áridos: 0,27%
- Áreas de explotación hidrocarburos: 17,03 %
- Áreas servidumbre patrimonial: 2,69 %
- Zonas militares: 27,08%
- Zonas portuarias: 1 %
- Zonas restringidas: 2,67 %
- Tráfico marítimo 



ECOSISTEMAS

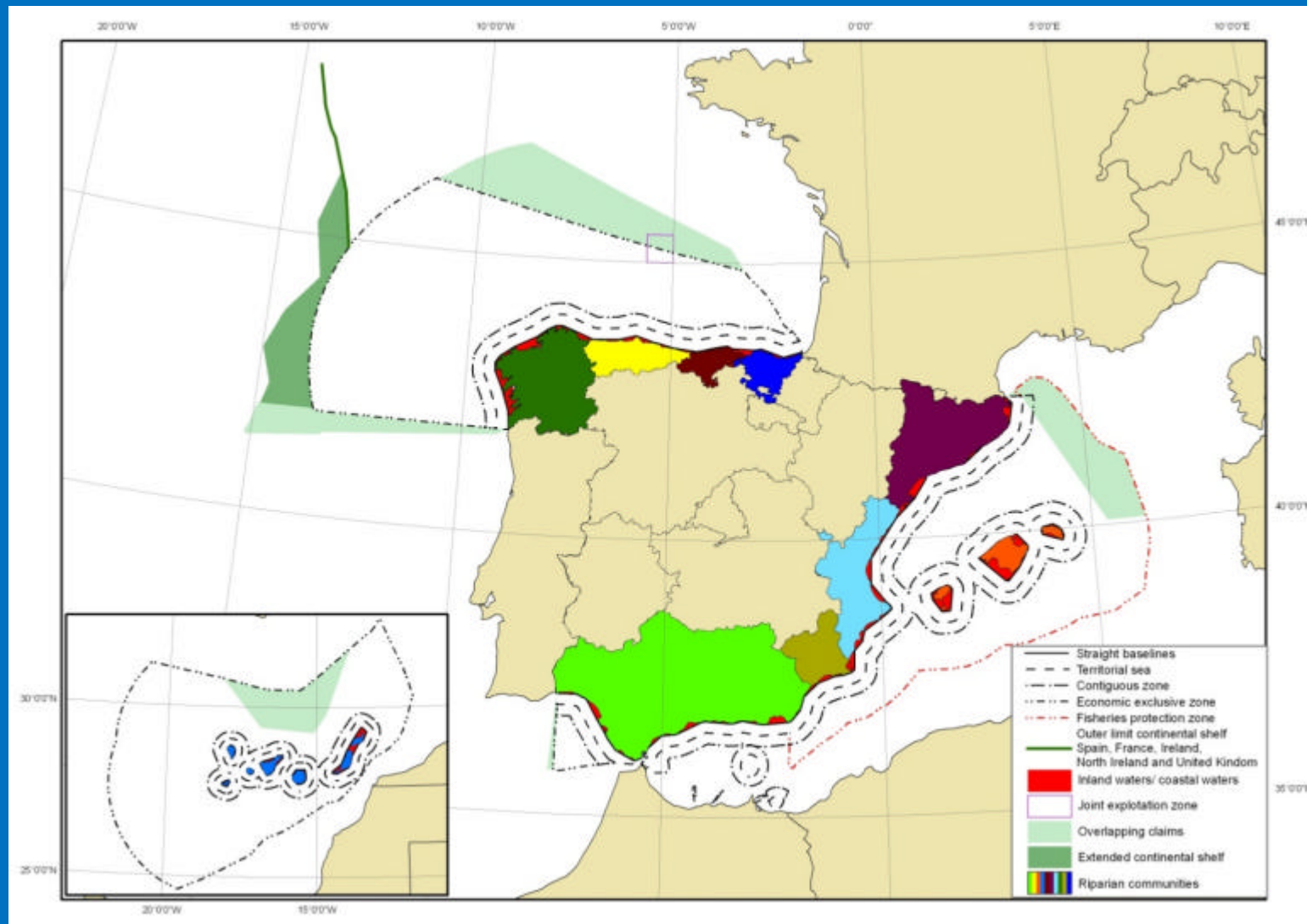
SUPERFICIE OCUPADA POR ECOSISTEMAS MARINOS EN AGUAS JURISDICCIONALES ESPAÑOLAS SEGÚN JURISDICCIÓN



3. LA ORGANIZACIÓN POLÍTICO-TERRITORIAL DEL ESTADO Y LA ORGANIZACIÓN TERRITORIAL DEL ESPACIO MARÍTIMO

LA ESTRUCTURA POLÍTICO-INSTITUCIONAL CONDICIONA LA ORGANIZACIÓN DEL ESPACIO MARÍTIMO [GARANTIZA CONTROL POLÍTICO Y LA PARTICIPACIÓN].

3. LA ORGANIZACIÓN POLÍTICO-TERRITORIAL DEL ESTADO Y LA ORGANIZACIÓN TERRITORIAL DEL ESPACIO MARÍTIMO: CCAA



3. LA ORGANIZACIÓN POLÍTICO-TERRITORIAL DEL ESTADO Y LA ORGANIZACIÓN TERRITORIAL DEL ESPACIO MARÍTIMO: DATOS BÁSICOS

CC.AA.	Longitud de costa	Nº Municipios costeros	Población costera	Mar territorial	ZEE	ZPP
País Vasco	225	604.337	2.172.175	2.528	66.872	-
Cantabria	302	380.811	589.235	2.520		-
Principado de Asturias	387	497.798	1.085.289	4.592		-
Galicia	1.562	1.483.168	2.796.089	8.317	224.832	-
Islas Canarias	1.379	2.018.203	2.103.992	31.753	456.237	-
Andalucía	1.099	2.939.308	8.302.923	14.251	10.313	23.648
Región de Murcia	264	462.182	1.446.520	2.803	-	
Comunidad Valenciana	499	2.790.089	5.094.675	7.879		
Cataluña	617	3.234.737	7.475.420	8.031		
Islas Baleares	1.116	961.279	1.095.426	16.928	-	166.934

LA ORGANIZACIÓN POLÍTICO-TERRITORIAL DEL ESTADO Y LA ORGANIZACIÓN TERRITORIAL DEL ESPACIO MARÍTIMO: PLANIFICACIÓN

		SUBDIVISIÓN ESTRECHO				
		SUBREGION GOLFO DE CÁDIZ		SUBREGION ESTRECHO	SUBREGION MAR DE ALBORÁN	
TIPOPOLOGIA DE PLANIFICACIÓN		SUBZONA A HUELVA	SUBZONA CÁDIZ	SUBZONA ESTRECHO	SUBZONA MÁLAGA	SUBZONA ALMERÍA
URBANÍSTICA		10 PGOU* 1 NNSS*	11 PGOU* 1 NNSS**	5 PGOU*	12 PGOU*	14 PGOU* 6 NNSS** 1 DSU***
PLAN DE OT REGIONAL		1				
PLAN DE OT DE AMBITO SUBREGIONAL		2	3	1	3	4.
ESPACIOS NATURALES PROTEGIDOS (MARINOS PROTEGIDOS)		1 PORN 2 PRUG	2 PORN 3 PRUG	1 PORN 1 PRUG	1 PORN 1 PRUG	2 PORN 1 PRUG
PLANES ESPECIALES PROTECCIÓN DEL MEDIO FÍSICO		1	2	-	1	2
PLANES SECTORIALES	Turísticos	2	1	1	1	6
	Prevención y calidad ambiental	1	-	1	-	-
	Pesca	6		3	3	
	Acuicultura	3				
	Planes y programas del medio natural	8				
	Infraestructuras	3				
	Energía/ Electricidad	8				
	Patrimonio marítimo sumergido	3				

Fuente: Benavent, M., 2007.

3. LA ORGANIZACIÓN POLÍTICO-TERRITORIAL DEL ESTADO Y LA ORGANIZACIÓN TERRITORIAL DEL ESPACIO MARÍTIMO : PLANIFICACIÓN

NORMATIVA AUTONÓMICA CON INCIDENCIA EN EL MEDIO MARINO

- Plan de Ordenación del Territorio de Andalucía (POTA)
- Planes subregionales de Ordenación del Territorio (PSOT): 14 abarcan el ámbito litoral.
- Directrices Regionales del Litoral de Andalucía
- Plan Territorial de Emergencias en Andalucía (Consejería de Gobernación).
- Sistema de identificación de instalaciones acuícolas (herramienta para apoyar la planificación).
- Plan de Infraestructuras para la Sostenibilidad del Transporte en Andalucía (PISTA), (Consejería de Obras Públicas y Transportes, 2007-2013).
- Planes de puertos.
- Plan de Playas (Consejería de Comercio, Turismo y Deporte, 1999-2009).
- Plan General de Turismo Sostenible (Consejería de turismo y Deportes, 2008-2011).
- Plan de Modernización del Sector Pesquero Andaluz (Consejería de Agricultura y Pesca, 1997-2006).
- Planes Especiales de Protección del Medio Físico de cada Provincia (Consejería de Vivienda y Ordenación del Territorio).
- Planes Generales de Ordenación Urbana (PGOU) y Normas Subsidiarias de los municipios incluidos en los Planes.

NORMATIVA ESTATATAL CON INCIDENCIA EN EL MEDIO MARINO

- Plan Estratégico de Infraestructuras y Transporte (PEIT) 2005-2020 del Gobierno de España.
- El Plan Director para la Gestión Sostenible de la Costa.
- Estrategia española de GIZC.
- La Estrategia para la Sostenibilidad de la Costa.
- Planes de Puertos
- Planes de ordenación de espacios naturales protegidos.
- Decreto de Evaluación de Impacto Ambiental (MMA, 2005).

DISCUSIÓN

ORGANIZACIÓN POLÍTICO-TERRITORIAL DEL ESTADO, ORDENACIÓN DEL TERRITORIO Y PLANIFICACIÓN ESPACIAL MARINA

DEMARCAACIONES Y ÁMBITOS DE PLANIFICACIÓN: LA LEY DE PMM COMO MARCO PARA LA PEM

ARTICULACIÓN PLANIFICACIÓN TERRITORIAL Y MARINA

PLANIFICACIÓN SECTORIAL Y PLANIFICACIÓN ESPACIAL MARINA